

**UCHWAŁA NR X/39/15
RADY MIEJSKIEJ W NIEMODLINIE**

z dnia 30 kwietnia 2015 r.

**w sprawie przystąpienia do sporządzenia miejscowego planu zagospodarowania przestrzennego obrębu
ewidencyjnego Gracze**

Na podstawie art. 14 ust. 1 i 2 ustawy z dnia 27 marca 2003 r. o planowaniu i zagospodarowaniu przestrzennym (*Dz. U. z 2015 r. poz.199*) oraz art. 18 ust. 2 pkt 15 ustawy z dnia 8 marca 1990 r. o samorządzie gminnym (*Dz. U. z 2013 r. poz. 594 z późn. zm.*)¹⁾ Rada Miejska w Niemodlinie uchwala co następuje:

§ 1. Przystępuje się do sporządzenia miejscowego planu zagospodarowania przestrzennego obejmującego obszar obrębu ewidencyjnego Gracze.

§ 2. Granice obszaru objętego projektem planu oznaczone są na załączniku graficznym do niniejszej uchwały stanowiącym jej integralną część.

§ 3. Wykonanie uchwały powierza się Burmistrzowi Niemodlina.

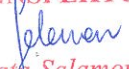
§ 4. 1. Uchwała wchodzi w życie z dniem podjęcia.

2. Uchwała podlega podaniu do publicznej wiadomości zgodnie z § 116 Statutu Gminy Niemodlin.

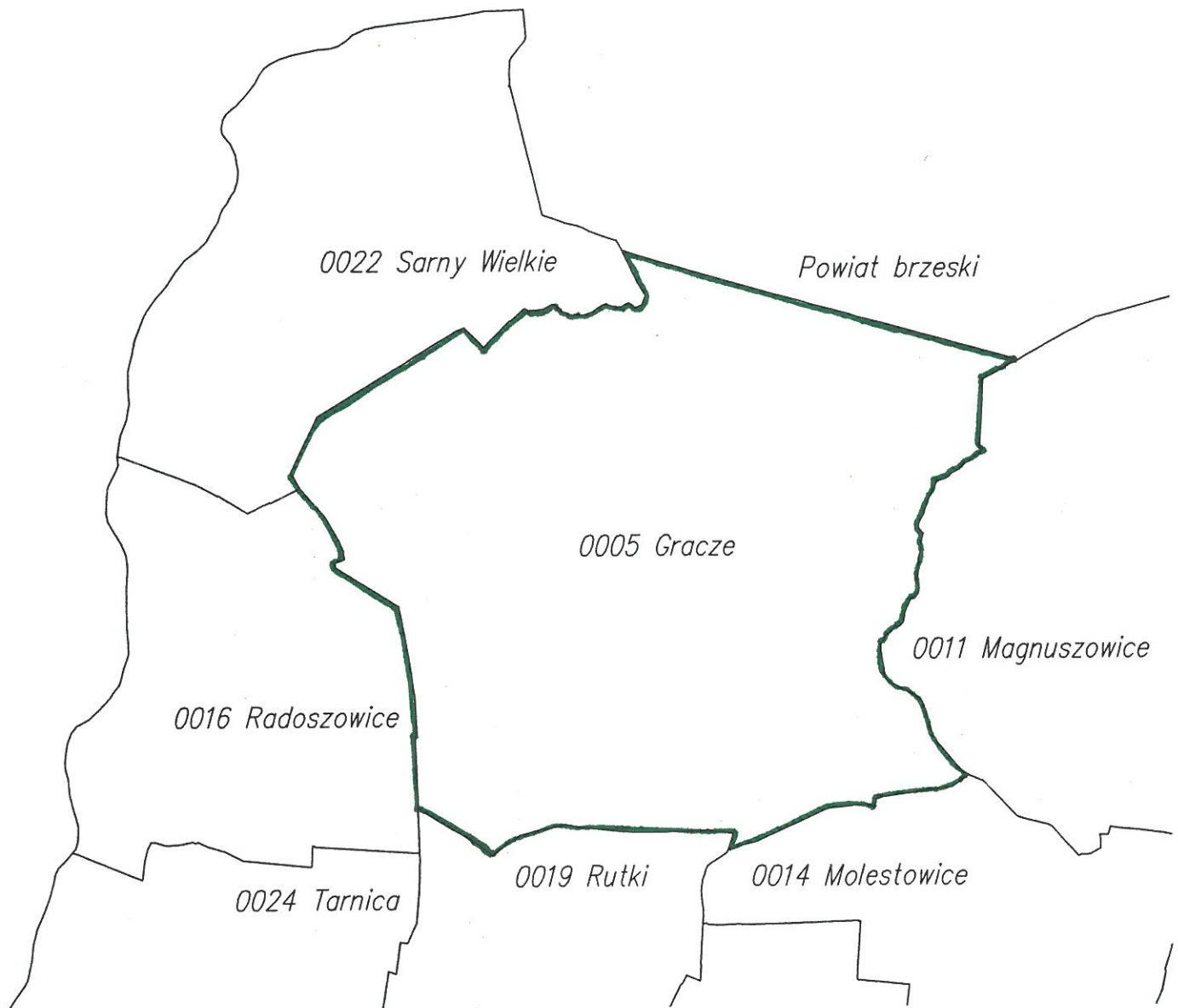
Przewodniczący Rady


Zbigniew Palak

¹⁾Zmiany tekstu jednolitego wymienionej ustawy ogłoszone w Dz. U. z 2013 r. poz.645, poz.1318; Dz. U. z 2014 r. poz.379, poz.1072

Poświadczają zgodność niniejszej kopii z treścią materiału państwowego zasobu geodezyjnego i kartograficznego	
Organ prowadzący państwowy zasób geodezyjny i kartograficzny	Starosta Opolski
Nazwa materiału zasobu	MAPA 2 GK.ADM. 1:40 000
Identyfikator ewidencyjny materiału zasobu	GK-I.6642.1.312.2015
Data wykonania kopii	2015 - 04 - 09
Imię, nazwisko, podpis osoby reprezentującej organ	<p>PODIINSPEKTOR</p>  Agata Salamon

Załącznik do Uchwały Nr X/39/15
 Rady Miejskiej w Niemodlinie
 z dnia 30 kwietnia 2015 r.



 - granice obszaru objętego projektem planu